

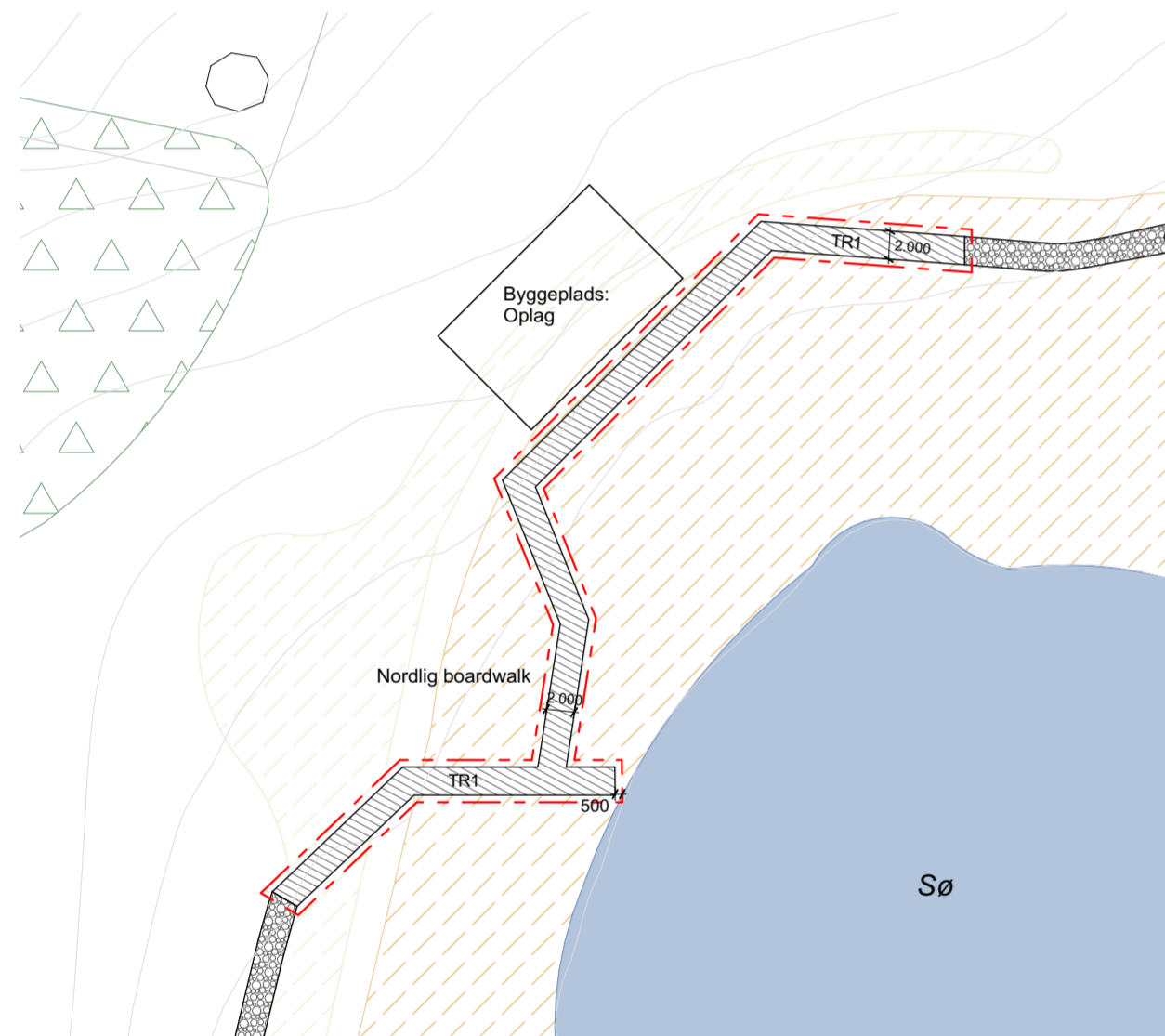
BOARDWALK OG PLATFORM

Boardwalken etableres på to af de vådeste strækninger og gør det desuden muligt at komme ud og opleve det åbne vandspejl. Den sydlige boardwalk (se tegning) har desuden en platform, hvilket giver mulighed for ophold.

Både boardwalk og platform etableres som en simpel trækonstruktion i FSC-certificeret træ og med en kantliste, der markerer hvortil boardwalken går. Konstruktionen er funderet på skruepæle fundament.

Med et spænd på tværs på 2 meter, er der mulighed for at en kørestolsbruger og en gående kan passere hinanden frit.

NORDLIG BOARDWALK



Planudsnit 1:500

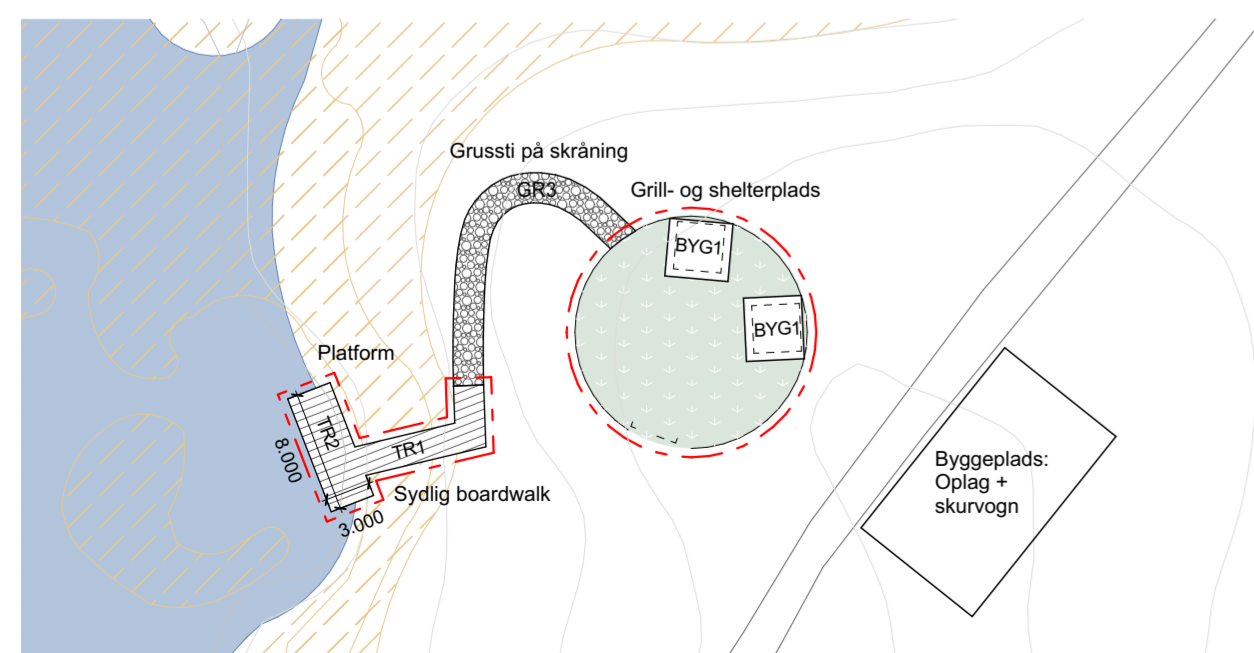


Konstruktion



Materiale

SYDLIG BOARDWALK OG PLATFORM



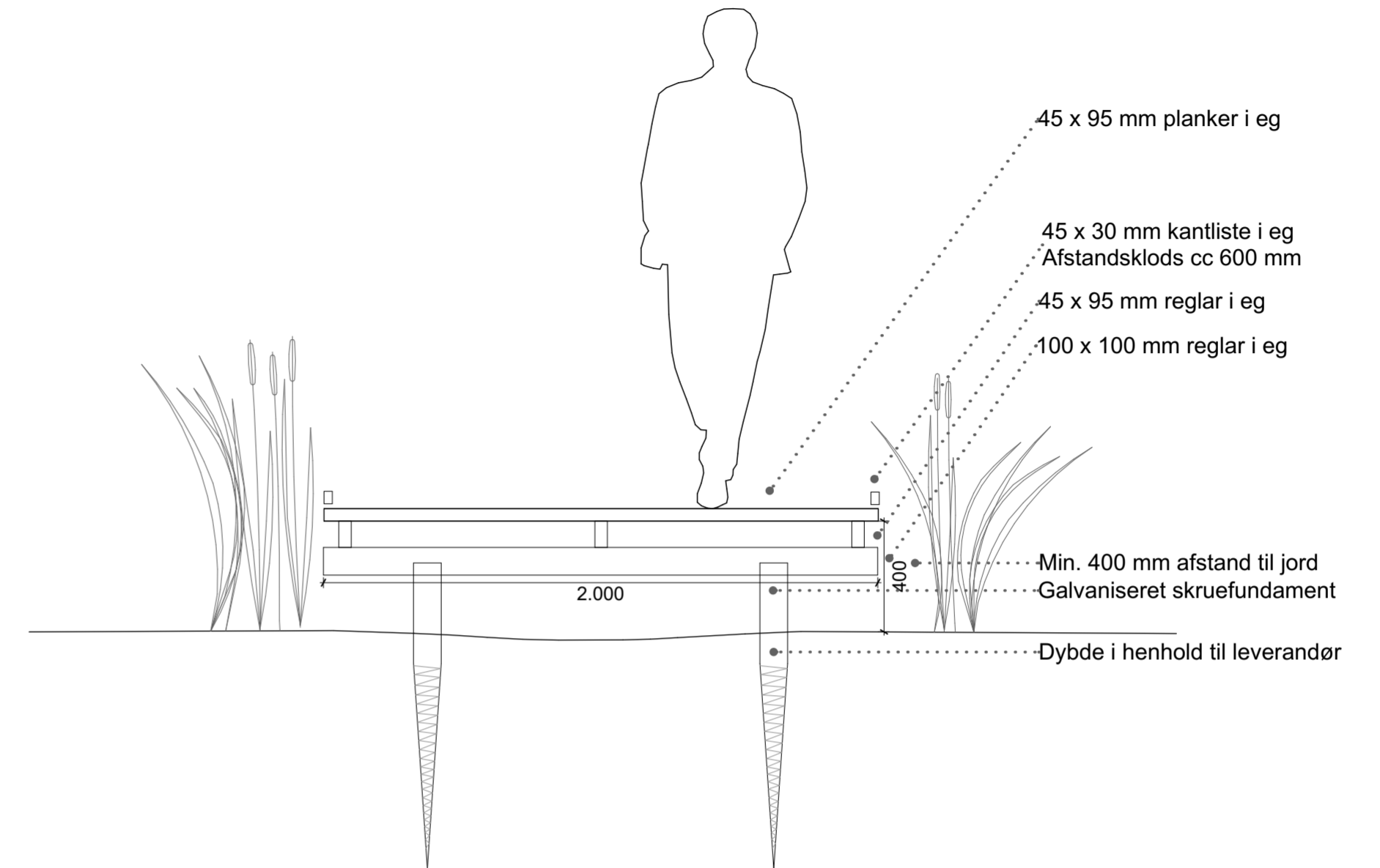
Planudsnit 1:500



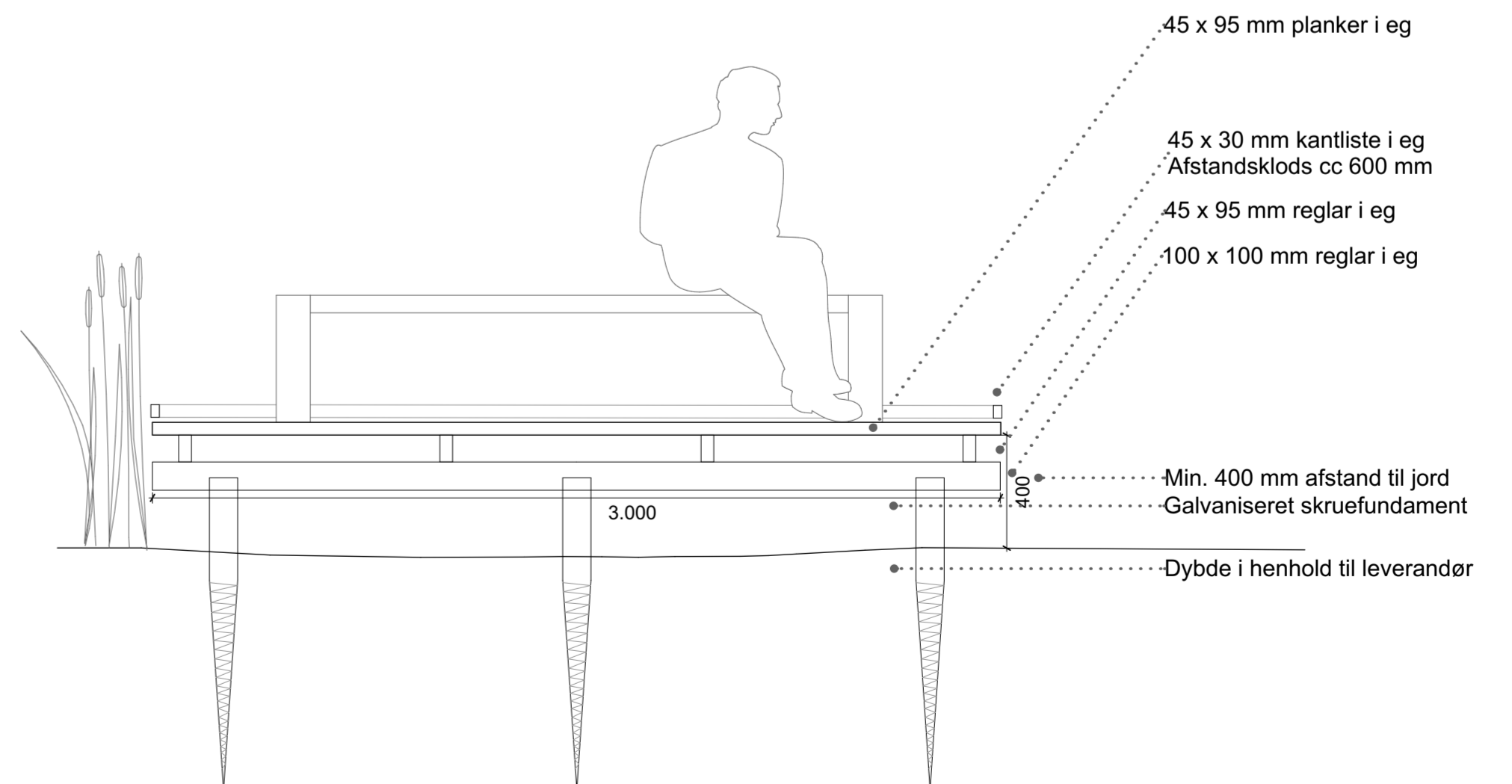
Kantliste

PRINCIPSNIT 1:20

PRINCIPSNIT GANGBRO



PRINCIPSNIT PLATFORM



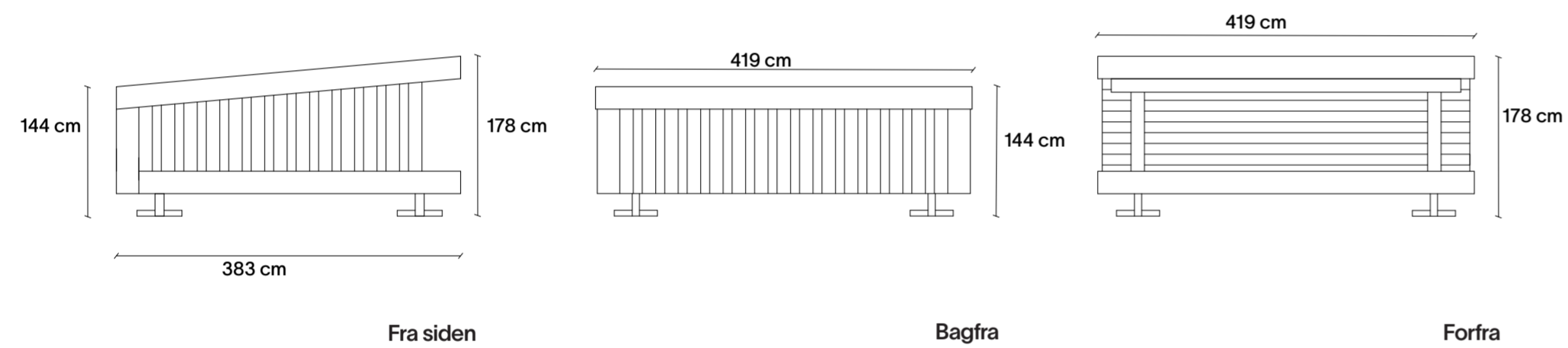
GRILL- OG SHELTERPLADS

Grill- og shelterpladsen ligger i en lysning i direkte forbindelse til stiforløbet rundt om mosen. Fra shelterpladsen etableres en grussti på skråningen, så der bliver forbindelse til vandet. For at etablere stien er det nødvendigt at rydde nogle træer, da området i dag ikke er fremkommeligt. Fra stien føres man til den sydlige boardwalk og platform, hvor man kan opholde sig ved vandspejlet.

På Grill- og shelterpladsen er der i dag mulighed for at lave mad over bål. Derudover bygges 2-3 sheltere til ophold og overnatning. Shelterne er lavet i træ og med græstørv på taget. Min. én af shelterne bliver bygget, så den kan benyttes af kørestolsbrugere.

Sheltere udføres i overensstemmelse med de præ-accepterede løsninger, som er beskrevet i Bygningsreglementets vejledning til kapitel 5 - Brand.

SHELTER OPSTALTER:



REFERENCEFOTOS



Shelters

LYSNINGEN IDAG



Åbning



Eksisterende grillplads